

Urbanización Los Molles

La Calderilla



A large, leafy tree with a thick, brown trunk and dense green foliage dominates the upper half of the image. The tree's branches spread out across the top. Below the tree, a green field is visible, enclosed by a fence made of wooden posts and wire mesh. The field is lush and green, with some smaller trees in the distance. The overall scene is peaceful and natural.

Disfrutá un lugar mágico



Ubicación

La Calderilla, departamento **La Caldera**. En el km 1922 ½ de la RN N°9, a mano derecha, subiendo la ladera del cerro.

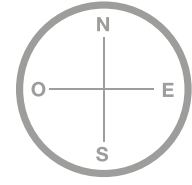
Con una privilegiada vista al río y el pueblo de **La Caldera**, en un entorno inigualable y a tan sólo 22 km del centro de la **Ciudad de Salta**, **Urbanización Los Molles** te ofrece el lugar ideal para construir tu nueva vivienda y una excelente inversión para tu futuro.

Urbanización Los Molles es un loteo abierto con accesos privados, aprobado por la Dirección General de Inmuebles. Cada loteo cuenta con matrícula individual.



LA CALDERA

A Jujuy
por cornisa

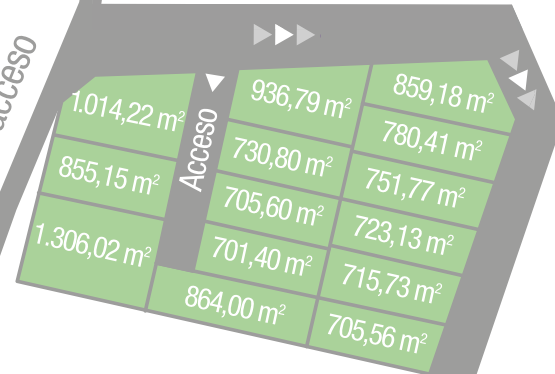


La Caldera
a 2 km

Urbanización Los Molles
La Calderilla

Zona de
cultivos

Camino de acceso



RÍO DE LA CALDERA

Acceso a
los terrenos

Camino de acceso

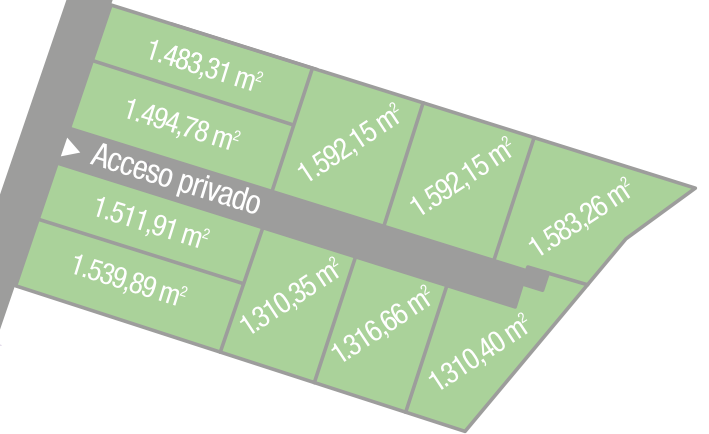
225 m

Urbanización Los Molles
La Calderilla

RUTA NACIONAL N° 9



LA CALDERILLA



Zona de
cultivos

A Vaqueros y
Salta Capital

Acceso privado



Lotes

- Están disponibles lotes de entre 700 y 1600 m², con acceso a los servicios de agua potable y luz en la puerta de cada terreno.
- Alumbrado público y excelente apertura de callejones enripiados.
- Parquización y forestación del lugar, contemplado en el proyecto y reglamento general de la urbanización, a fin de mantener la armonía y natural belleza la zona.
- Cada lote está cercado con alambre perimetral de 1.50 metros, con postes de quebracho colorado y tranquera de quebracho colorado.





Urbanización Los Molles

La Calderilla

